





-  działki
-  działki przeznaczone do analizy granic i ewentualnych ustaleń
-  obreb
-  działki z rozbieżnością powierzchni ponad 50% pomiędzy częścią graficzną i opisową EGiB